




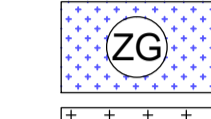














1. DETALJNA NAMJENA POVRŠINA

PRIJEDLOG PLANA ZA JAVNU RASPRAVU

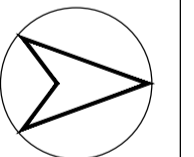
LEGENDA:

-  GRANICA OBUHVATA UPU-a
-  OGRADA GROBLJA

NAMJENA POVRŠINA:

-  POSTOJEĆA GROBNA POLJA
-  PLANIRANA GROBNA POLJA - ZEMLJANI GROBOVI
-  PLANIRANA GROBNA POLJA - GROBNICE
-  PLANIRANA GROBNA POLJA - URNE
-  KOSTURNICA
-  CRKVA SVETE DOROTEJE
-  GROBNA GRADEVINA - MRTVAČNICA
-  GROBNE GRADEVINE - POMOĆNE
-  TRGOVI I ODMORIŠTA
-  PROSTOR ZA SMJEŠTAJ KONTEJNERA
-  PROMETNE POVRŠINE I STAZE
-  ZELENE POVRŠINE
-  ZELENE POVRŠINE OKO MRTVAČNICE
-  ZELENE POVRŠINE OKO CRKVE SV. DOROTEJE
-  ZELENE POVRŠINE UZ PROMETNICE I PARKIRALIŠTA
-  KORIDOR PRUGE GOLJAK-SKRADNIK PREMA GUP-u GRADA KARLOVCA

M 1:500



Općina/grad: KARLOVAČKA ŽUPANIJA GRAD KARLOVAC	
Naziv prostornog plana: URBANISTIČKI PLAN UREĐENJA "GROBLJE MALA ŠVARČA"	
Naziv kartografskog prikaza: PRIJEDLOG PLANA ZA JAVNU RASPRAVU DETALJNA NAMJENA POVRŠINA	
Broj kartografskog prikaza: 1.	Mjerilo kartografskog prikaza: 1:500
Odluka o izradi plana: Odluka o izradi Urbanističkog plana uređenja "Groblje Mala Švarča", GGK broj 12/16	
Javna rasprava (datum objave): 01.03.2017.	
Javni uvid odžan: 13.02.2017. do 14.03.2017.	
Pečat tijela odgovornog za provođenje javne rasprave: M.P. GORDANA KOPRIVNIAK, d.i.a. (ime, prezime i pošto)	
Površna osoba/tijelo koje je izradilo plan: A+C-M PROJEKTI BIRO d.o.o., KARLOVAC, J. HAULIKA 20/b	
Pečat pravne osobe/tijela koje je izradilo plan: M.P. DAMIR VAJDIĆ, d.i.a. (ime, prezime i pošto)	
Koordinator plana: STJEPAN LIPŠINIĆ, d.i.a.	
Stručni tim u izradi plana: 1. Damir Vajdić, d.i.a. 2. Stjepan Lipšinić, d.i.a. 3. Luka Lipšinić, d.i.a. 4. Ivana Jandrić, d.i.a. 5. Josip Vine, arh.teh. 6. Damir Pilat, grad.teh. 7. Barbara Vajdić, dipl. oec. 8. _____ 9. _____ 10. _____ 11. _____ 12. _____	
Pečat predstavničkog tijela: M.P. DAMIR MANDIĆ, dipl. teol. (ime, prezime i pošto)	
Inovativnost ovog prostornog plana s izvornikom osvrnuta: Pečat nadležnog tijela: M.P.	

GRAD KARLOVAC, URBANISTIČKI PLAN UREĐENJA "GROBLJE MALA ŠVARČA"

PRIJEDLOG PLANA ZA JAVNU RASPRAVU

LEGENDA:

- GRANICA OBUHVATA UPU-a
- OGRADA GROBLJA

- CESTOVNI PROMET:**

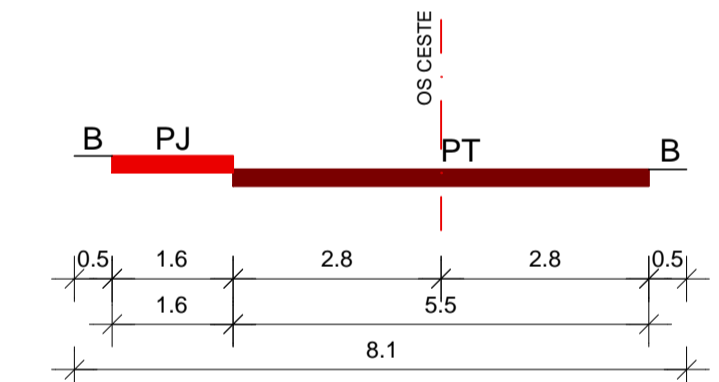
- ELEMENTI CESTE:**

 - OS CESTE
 - RUBNJAK

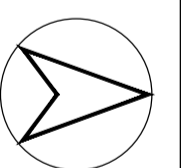
- OSTALI ELEMENTI:**

 - OSTALI ELEMENTI CESTE
 - GLAVNE GROBNE STAZE
 - OSTALE STAZE NA GROBLJU
 - PRISTUPNI ELEMENTI - RAMPPE
 - TRGOVI I ODMORIŠTA
 - ZELENE POVRŠINE UNUTAR KORIDORA PROMETNICA I PARKIRALIŠTA
 - GLAVNI ULAZI U GROBLJE
 - POMOĆNI ULAZI U GROBLJE
 - SEVISNI ULAZI U GROBLJE
 - PM-48 OZNAKA PARKIRALIŠTA ZA OSOBNE AUTOMOBILE - BROJ MJESTA
 - PM-4 OZNAKA PARKIRALIŠTA ZA MOTOCIKLE - BROJ MJESTA
 - PM-15 OZNAKA PARKIRALIŠTA ZA BICIKLE - BROJ MJESTA

KARAKTERISTIČNI POPREČNI PROFIL 1-1





M 1:500




Županija Grad Zagreb		KARLOVAČKA ŽUPANIJA GRAD KARLOVAC	
Općina/grad:		URBANISTIČKI PLAN UREĐENJA "GROBLJE MALA ŠVARČA"	
Naziv prostornog plana:		PRIJEDLOG PLANA ZA JAVNU RASPRAVU PROMET	
Naziv kartografskog prikaza:		PROMET	
Broj kartografskog prikaza:	2A.	Mjerilo kartografskog prikaza:	1:500
Odluka o izradi plana: Odluka o izradi Urbanističkog plana uređenja "Groblje Mala Švarča", GGK broj 12/16		Odluka predstavničkog tijela o donošenju plana (službeno glasilo):	
Javna rasprava (datum objave): 01.03.2017.		Javni uvid odličan: 13.02.2017. do 14.03.2017.	
Pečat tijela odgovornog za provođenje javne rasprave: M.P.		Odgovorna osoba za provođenje javne rasprave: GORDANA KOPRIVNIAK, d.i.a. (ime, prezime i potpis)	
Pravna osoba/tijelo koje je izradilo plan: A-C-M PROJEKTI BIRO d.o.o., KARLOVAC, J. HAULIKA 20b		Odgovorna osoba: DAMIR VAJDIĆ, d.i.a. (ime, prezime i potpis)	
Pečat pravne osobe/tijela koje je izradilo plan: M.P.		Koodinator plana: STJEPAN LIPŠINIĆ, d.i.a.	
Sretni tim u izradi plana:			
1. Damir Vajdić, d.i.a.	5. Josip Vine, arh.teh.	9.	
2. Stjepan Lipšinić, d.i.a.	6. Damir Pilat, grad.teh.	10.	
3. Luka Lipšinić, d.i.a.	7. Barbara Vajdić, dipl. oec.	11.	
4. Ivana Jandri, d.i.a.	8.	12.	
Pečat predstavničkog tijela: M.P.		Predsjednik predstavničkog tijela: DAMIR MANDIĆ, dipl. teol. (ime, prezime i potpis)	
Izvoštajnost ovog prostornog plana s izvornikom osvrnuta:		Pečat nadležnog tijela: M.P.	

PRIJEDLOG PLANA ZA JAVNU RASPRAVU

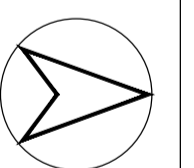
LEGENDA:

-  GRANICA OBUHVATA UPU-a
-  OGRADA GROBLJA

ELEKTROOPSKRBA:

-  KORIDOR DALEKOVODA 110 KV - PLANIRANI
-  POSTOJEĆI NN PRIKLJUČAK - ZRAČNI
-  SAMOSTOJEĆI PRIKLJUČNI ORMARIĆ (SPO)
-  PLANIRANI NN SPOJ NA TS 10(20)/04 KV N-49
-  POSTOJEĆI VOD JAVNE RASVJETE
-  PLANIRANI VOD JAVNE RASVJETE
-  POSTOJEĆI STUP JAVNE RASVJETE
-  PLANIRANI STUP JAVNE RASVJETE



M 1:500







Općina/grad: KARLOVAČKA ŽUPANIJA GRAD KARLOVAC	
Naziv prostornog plana: URBANISTIČKI PLAN UREĐENJA "GROBLJE MALA ŠVARČA"	
Naziv kartografskog prikaza: PRIJEDLOG PLANA ZA JAVNU RASPRAVU INFRASTRUKTURNI SUSTAVI I MREŽE	
Broj kartografskog prikaza: 2B.	Mjerilo kartografskog prikaza: 1:500
Odluka o izradi plana: Odluka o izradi Urbanističkog plana uređenja "Groblje Mala Švarča", GGK broj 12/16	Odluka predstavničkog tijela o donošenju plana (službeno glasilu):
Javna rasprava (datum objave): 01.03.2017.	Javni uvid odžan: 13.02.2017. do 14.03.2017.
Pečat tijela odgovornog za provođenje javne rasprave: M.P.	Odgovorna osoba za provođenje javne rasprave: GORDANA KOPRIVNJAK, d.i.a. (ime, prezime i pošto)
Pravna osoba/tijelo koje je izradilo plan: A+C-M PROJEKTI BIRO d.o.o., KARLOVAC, J. HAULIKA 20b	Odgovorna osoba: DAMIR VAJDIĆ, d.i.a. (ime, prezime i pošto)
Pečat pravne osobe/tijela koje je izradilo plan: M.P.	Koordinator plana: STJEPAN LIPŠINIĆ, d.i.a.
Stručni tim u izradi plana:	
1. Damir Vajdić, d.i.a.	5. Josip Vine, arh.teh.
2. Stjepan Lipšinić, d.i.a.	6. Damir Pilat, grad.teh.
3. Luka Lipšinić, d.i.a.	7. Barbara Vajdić, dipl. oec.
4. Ivana Jandri, d.i.a.	8. _____
Pečat predstavničkog tijela: M.P.	Predsjednik predstavničkog tijela: DAMIR MANDIĆ, dipl. teol. (ime, prezime i pošto)
Ispravnost ovog prostornog plana s izvornikom opravak:	Pečat nadležnog tijela: M.P.

PRIJEDLOG PLANA ZA JAVNU RASPRAVU




LEGENDA:

-  GRANICA OBUHVATA UPU-a
-  OGRADA GROBLJA

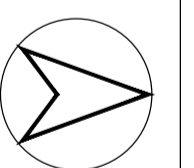
VODOOPSKRBA:

-  POSTOJEĆI VODOOPSKRBNI CJEVOVOD
-  PLANIRANI VODOOPSKRBNI CJEVOVOD
-  POSTOJEĆA ČESMA (SLAVINA)
-  PLANIRANA ČESMA (SLAVINA)

ODVODNJA OTPADNIH VODA:

-  POSTOJEĆA OBORINSKA ODVODNJA
-  PLANIRANI VOD OBORINSKE ODVODNJE
-  SMJER ODVODNJE



M 1:500






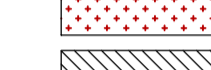
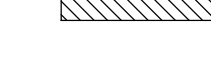
Općina/grad: KARLOVAČKA ŽUPANIJA GRAD KARLOVAC	
Naziv prostornog plana: URBANISTIČKI PLAN UREĐENJA "GROBLJE MALA ŠVARČA"	
Naziv kartografskog prikaza: PRIJEDLOG PLANA ZA JAVNU RASPRAVU VODNOGOSPODARSKI SUSTAV	
Broj kartografskog prikaza: 2C.	Mjerilo kartografskog prikaza: 1:500
Odluka o izradi plana: Odluka o izradi Urbanističkog plana uređenja "Groblje Mala Švarča", GGK broj 12/16	
Javna rasprava (datum objave): 01.03.2017.	
Javni usvid odobren: 13.02.2017. do 14.03.2017.	
Pečat tijela odgovornog za provođenje javne rasprave: M.P. GORDANA KOPRIVNJAK, d.i.a. (ime, prezime i potpis)	
Pravna osoba/tijelo koje je izradilo plan: A+C-M PROJEKTI BIRO d.o.o., KARLOVAC, J. HAULIKA 20b	
Pečat pravne osobe/tijela koje je izradilo plan: M.P. DAMIR VAJDIĆ, d.i.a. (ime, prezime i potpis)	
Koordinator plana: STJEPAN LIPŠINIĆ, d.i.a.	
Svrhu tim u izradi plana: 1. Damir Vajdić, d.i.a. 5. Josip Vine, arh.teh. 9.	
2. Stjepan Lipšinić, d.i.a. 6. Damir Pilat, grad.teh. 10.	
3. Luka Lipšinić, d.i.a. 7. Barbara Vajdić, dipl. oec. 11.	
4. Ivana Jandri, d.i.a. 8. 12.	
Pečat predstavničkog tijela: M.P. DAMIR MANDIĆ, dipl. teol. (ime, prezime i potpis)	
Ispravnost ovog prostornog plana s izvornikom opravak: Pečat nadležnog tijela: M.P.	

PRIJEDLOG PLANA ZA JAVNU RASPRAVU










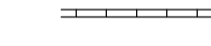






LEGENDA:

-  GRANICA OBUHVATA UPU-a
-  OGRADA GROBLJA

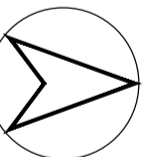
UVJETI GRADNJE:

-  GRANICA GRAĐEVNE ČESTICE
-  POSTOJEĆE GRAĐEVINE
-  POMOĆNE GROBNE GRAĐEVINE
-  POSTOJEĆA GROBNA POLJA
-  POVRŠINA ZA IZGRADNJU KOSTURNICE

PLAN ORGANIZACIJE:

- P-VI** BROJ GROBNOG POLJA
-  OS CESTE
-  RUBNJAK
-  OSTALI ELEMENTI CESTE
-  GLAVNE GROBNE STAZE
-  OSTALE STAZE NA GROBLJU
-  PRISTUPNI ELEMENTI - RAMPE
-  TRGOVI I ODMORIŠTA
-  KLUPA
-  OBLOŽNI ZID
-  ZID OD GAMBIONA
-  POSTOJEĆA ČESMA (SLAVINA)
-  PLANIRANA ČESMA (SLAVINA)
-  PROSTOR ZA SMJEŠTAJ KONTEJNERA
- b** PROSTOR ZA BETONSKE I MANJE KLESARSKE RADOVE
-  GLAVNI ULAZI U GROBLJE
-  POMOĆNI ULAZI U GROBLJE
-  SEVISNI ULAZI U GROBLJE
- PM-8** OZNAKA PARKIRALIŠTA ZA OSOBNE AUTOMOBILE - BROJ MJESTA
- PM-4** OZNAKA PARKIRALIŠTA ZA MOTOCIKLE - BROJ MJESTA
- PM-15** OZNAKA PARKIRALIŠTA ZA BICIKLE - BROJ MJESTA
- 77 GM** BROJ GROBNIH MJESTA



M 1:500






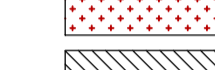
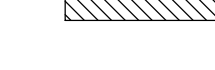
Općina/grad: Karlovačka županija, Grad Zagreb		KARLOVAČKA ŽUPANIJA GRAD KARLOVAC	
Naziv prostornog plana: URBANISTIČKI PLAN UREĐENJA "GROBLJE MALA ŠVARČA"		URBANISTIČKI PLAN UREĐENJA "GROBLJE MALA ŠVARČA"	
Naziv kartografskog prikaza: PRIJEDLOG PLANA ZA JAVNU RASPRAVU UVJETI GRADNJE		PRIJEDLOG PLANA ZA JAVNU RASPRAVU UVJETI GRADNJE	
Broj kartografskog prikaza: 4A.	Mjerilo kartografskog prikaza: 1:500		
Odluka o izradi plana: Odluka o izradi Urbanističkog plana uređenja "Groblje Mala Švarča", GGK broj 12/16		Odluka predstavničkog tijela o donošenju plana (službeno glasilo):	
Javna rasprava (datum objave): 01.03.2017.		Javni uvid odžak: 13.02.2017. do 14.03.2017.	
Pečat tijela odgovornog za provođenje javne rasprave: M.P.		Odgovorna osoba za provođenje javne rasprave: GORDANA KOPRIVNJAK, d.i.a. (ime, prezime i pošto)	
Pravna osoba/tijelo koje je izradilo plan: A-C-M PROJEKTI BIRÓ d.o.o., KARLOVAC, J. HAULIKA 20b		Odgovorna osoba: DAMIR VAJDIĆ, d.i.a. (ime, prezime i pošto)	
Pečat pravne osobe/tijela koje je izradilo plan: M.P.		Koodinator plana: STJEPAN LIPŠINIĆ, d.i.a.	
Svrhu tim u izradi plana: 1. Damir Vajdić, d.i.a. 5. Josip Vine, arh.teh. 9. _____ 2. Stjepan Lipšinić, d.i.a. 6. Damir Pilat, grad.teh. 10. _____ 3. Luka Lipšinić, d.i.a. 7. Barbara Vajdić, dipl. oec. 11. _____ 4. Ivana Jandri, d.i.a. 8. _____ 12. _____			
Pečat predstavničkog tijela: M.P.		Predsjednik predstavničkog tijela: DAMIR MANDIĆ, dipl. teol. (ime, prezime i pošto)	
Inovativnost ovog prostornog plana s izvornom osvravom: _____		Pečat nadležnog tijela: M.P.	

PRIJEDLOG PLANA ZA JAVNU RASPRAVU

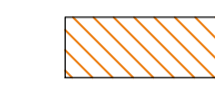
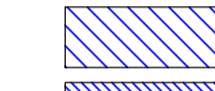
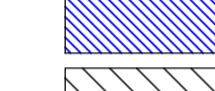
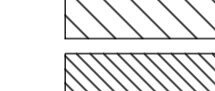

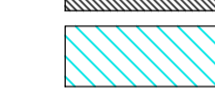



LEGENDA:

-  GRANICA OBUHVATA UPU-a
-  OGRADA GROBLJA

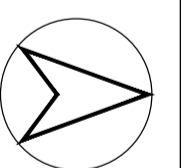
UVJETI GRADNJE:

-  GRANICA GRAĐEVNE ČESTICE
-  POSTOJEĆE GRAĐEVINE
-  POMOĆNE GROBNE GRAĐEVINE
-  POSTOJEĆA GROBNA POLJA
-  POVRŠINA ZA IZGRADNJU KOSTURNICE

PLAN ORGANIZACIJE:

-  GRAĐEVINSKA ČESTICA CRKVE SV. DOROTEJE
-  GRAĐEVINSKA ČESTICA MRTVAČNICE - ETAPA 1
-  GRAĐEVINSKA ČESTICA MRTVAČNICE - ETAPA 2
-  GRAĐEVINSKA ČESTICA GROBLJA - ETAPA 1
-  GRAĐEVINSKA ČESTICA GROBLJA - ETAPA 2
-  GRAĐEVINSKA ČESTICA GROBLJA - ETAPA 3
-  JAVNO DOBRO
-  GRANICA ETAPA REALIZACIJE MRTVAČNICE
-  GRANICA ETAPA REALIZACIJE GROBLJA
- P-VI** BROJ GROBNOG POLJA
- 77 GM** BROJ GROBNIH MJESTA

M 1:500



Županija Grad Zagreb		KARLOVAČKA ŽUPANIJA GRAD KARLOVAC	
Općina Igrad		URBANISTIČKI PLAN UREĐENJA "GROBLJE MALA ŠVARČA"	
Naziv prostornog plana:		PRIJEDLOG PLANA ZA JAVNU RASPRAVU ETAPE REALIZACIJE	
Naziv kartografskog prikaza:		4B. Mjerilo kartografskog prikaza: 1:500	
Odluka o izradi plana: Odluka o izradi Urbanističkog plana uređenja "Groblje Mala Švarča", GGK broj 12/16		Odluka predstavničkog tijela o donošenju plana (službeno glasilo):	
Javna rasprava (datum objave): 01.03.2017.		Javni uvid odličan: 13.02.2017. do 14.03.2017.	
Pečat tijela odgovornog za provođenje javne rasprave: M.P.		Odgovorna osoba za provođenje javne rasprave: GORDANA KOPRIVNJAK, d.i.a. (ime, prezime i potpis)	
Pravna osoba/tijelo koje je izradilo plan: A-C-M PROJEKTI BIRO d.o.o., KARLOVAC, J. HAULIKA 20b		Odgovorna osoba: DAMIR VAJDIĆ, d.i.a. (ime, prezime i potpis)	
Pečat pravne osobe/tijela koje je izradilo plan: M.P.		Koodinator plana: STJEPAN LIPŠINIĆ, d.i.a.	
Svrhu tim u izradi plana:			
1. Damir Vajdić, d.i.a.	5. Josip Vine, arh.teh.	9.	
2. Stjepan Lipšinić, d.i.a.	6. Damir Pilat, grad.teh.	10.	
3. Luka Lipšinić, d.i.a.	7. Barbara Vajdić, dipl. oec.	11.	
4. Ivana Jandri, d.i.a.	8.	12.	
Pečat predstavničkog tijela: M.P.		Predsjednik predstavničkog tijela: DAMIR MANDIĆ, dipl. teol. (ime, prezime i potpis)	
Ispravnost ovog prostornog plana s izvornikom osvrnuta: M.P.		Pečat nadležnog tijela: M.P.	